

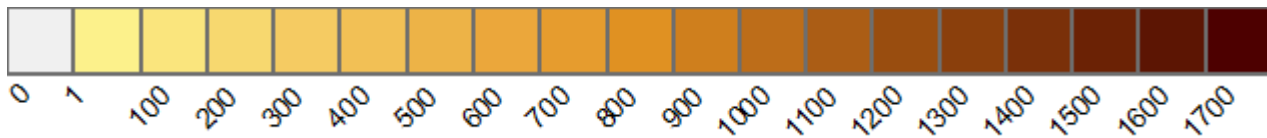
PRESENTASJONSREGLER: Mektighet av kvartære sedimenter på norsk kontinentalsokkel

DATAEIER

Norges geologiske undersøkelse

STATISK TEGNFORKLARING

MEKTIGHET AV KVARTÆRE SEDIMENTER MS TWT







TEGNFORKLARING DETALJER

MEKTIGHET AV KVARTÆRE SEDIMENTER MS TWT

Klassenavn (ms twt)	RGB-verdier	Symbol	Spørring
Erosjon eller ikke sedimentasjon	240 - 240 - 240		VALUE = 0
1 – 100 ms twt	252 - 241 - 139		VALUE > 0 & <= 100
100 – 200 ms twt	250 - 229 - 125		VALUE > 100 & <= 200
200 – 300 ms twt	247 - 216 - 111		VALUE > 200 & <= 300
300 – 400 ms twt	245 - 203 - 98		VALUE > 300 & <= 400
400 – 500 ms twt	242 - 192 - 85		VALUE > 400 & <= 500
500 – 600 ms twt	237 - 179 - 71		VALUE > 500 & <= 600
600 – 700 ms twt	235 - 167 - 59		VALUE > 600 & <= 700
700 – 800 ms twt	230 - 156 - 46		VALUE > 700 & <= 800
800 – 900 ms twt	224 - 145 - 34		VALUE > 800 & <= 900
900 – 10 00 ms twt	207 - 127 - 29		VALUE > 900 & <= 1000
1000 – 1100 ms twt	189 - 109 - 25		VALUE > 1000 & <= 1100
1100 – 1200 ms twt	171 - 93 - 21		VALUE > 1100 & <= 1200
1200 – 1300 ms twt	153 - 77 - 15		VALUE > 1200 & <= 1300
1300 – 1400 ms twt	138 - 63 - 12		VALUE > 1300 & <= 1400



Mektighet av kvartære sedimenter på norsk kontinentalsokkel

1400 – 1500 ms twt	122 - 48 - 9		VALUE > 1400 & <= 1500
1500 – 1600 ms twt	107 - 34 - 5		VALUE > 1500 & <= 1600
1600 – 1700 ms twt	92 - 21 - 3		VALUE > 1600 & <= 1700
1700 – 1800 ms twt	77 - 0 - 0		VALUE > 1700 & <= 1800

KARTLAG I TJENESTEN

Temakart	GetLegendGraphics	Bilde	Min.Scale	Max.Scale
MarinBunnsedimenterWMS Layer= KvartaerMektighet	URL		1	-

LENKER/ANNET

[SE KART](#)

[DIGITAL KARTOGRAFI](#)